OŚ AKACJOWA
LP 432
0+030.000

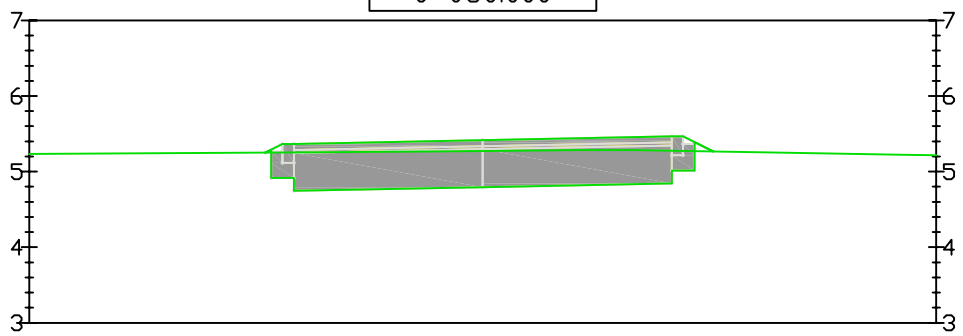

Odsunięcia od osi	-6.00		-2.88	-2.65	-2.50	0.00	2.50	2.65	3.05		6.00
Rzędne drogi			5.25	5.37	5.37	5.42	5.47	5.47	5.27		
Rzędne terenu	5.23	5.23			5.25	5.27	5.28	5.28		5.22	5.22

OŚ AKACJOWA
LP 433
0+060.000

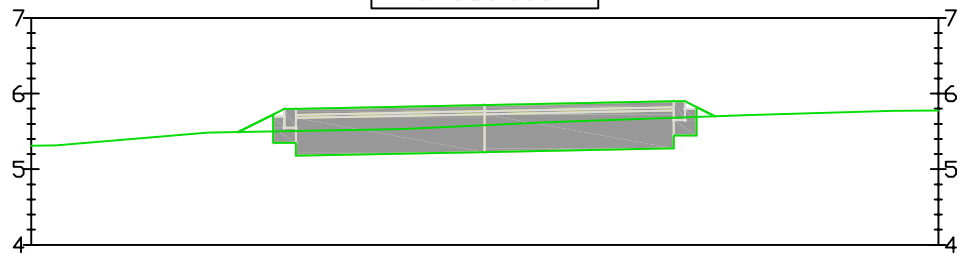

Odsunięcia od osi	-6.00		-3.26	-2.65	-2.50	0.00	2.50	2.65	3.04		6.00
Rzędne drogi			5.49	5.80	5.80	5.85	5.90	5.90	5.70		
Rzędne terenu	5.61	5.31		5.49		5.53	5.58	5.62		5.72	5.77	5.78

OŚ AKACJOWA
LP 434
0+090.000

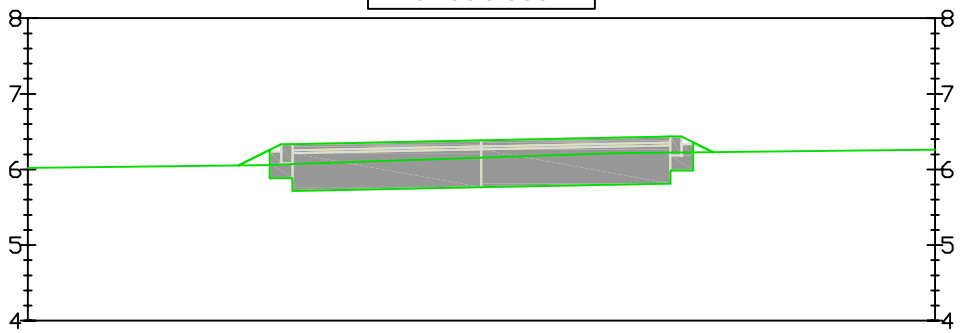

Odsunięcia od osi	-6.00		-3.21	-2.65	-2.50	0.00	2.50	2.65	3.06		6.00
Rzędne drogi			6.06	6.34	6.34	6.39	6.44	6.44	6.23		
Rzędne terenu	6.02		6.06	6.07		6.15	6.21	6.22			6.26

skala 1:500	Inwestor: Wójt Gminy Ustka, ul. Dunina 24, 76 - 270 Ustka	
rys. 4.3 data 09.2023	Tytuł: **Budowa ulicy Akacjowej m. Dębina**	
Pracownia Projektowa Danuta Żuber ul. Polna 23 Dębnica Kaszubska	Temat: Przekroje poprzeczne	
	Projektował:	Sprawdził:
MAIL: dzuber@onet.pl NIP: 839-109-70-01	mgr inż. Michał Żuber Nr ZAP/0062/POOD/11 spec. drogowa	SPECJALNOŚĆ DROGOWA inż. Bogdan Misiura Nr ZAP/0054/POOD/04